

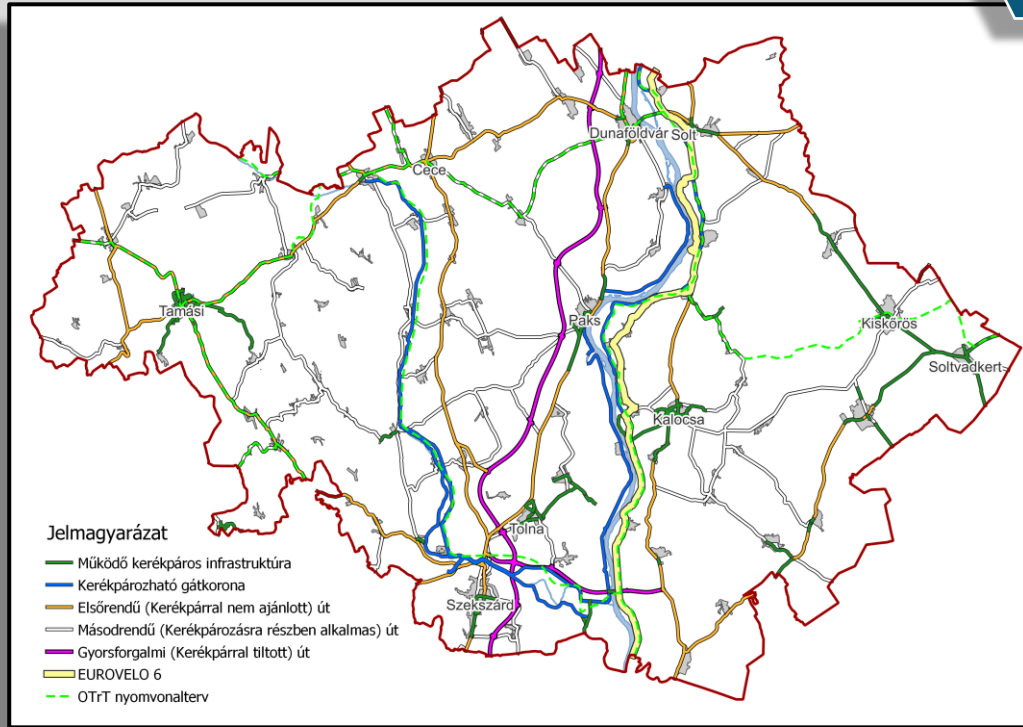


Aktív Turizmus a Közép-Duna Mentén

KERÉKPÁROS TERVEZÉS



Aktív-és
Ökoturisztikai
FEJLESZTÉSI KÖZPONT



KÖZÉP-DUNA MENTI TÉRSÉGI AKTÍV TURISZTIKAI TERV



Vízi turisztikai fejlesztések



**Eszköz-
beszerzés**

**Infrastruktúra-
fejlesztés**

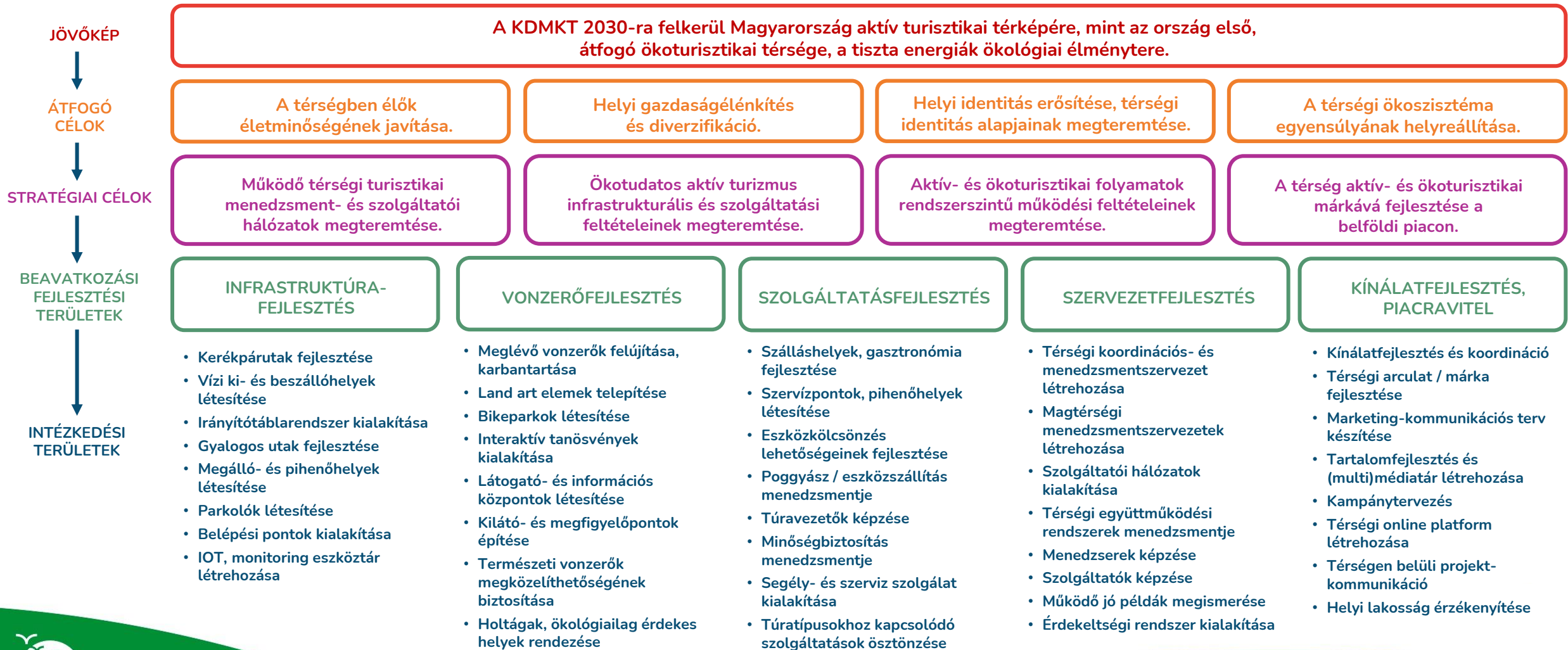


**Előkészítési,
tervezési,
szervezési
feladatok**

**Pályázati
fejlesztés**



Célrendszer





2022-TŐL FOLYAMATOS

Szervezetfejlesztés

Működő térségi turisztikai menedzsment- és szolgáltatói hálózatok megteremtése

Infrastruktúra és attrakciófejlesztés

Ökotudatos aktív turizmus infrastrukturális és szolgáltatási feltételeinek megteremtése



2022-TŐL FOLYAMATOS



2024-TŐL FOLYAMATOS

Szolgáltatásfejlesztés

Aktív- és ökoturisztikai folyamatok rendszerszintű működési feltételeinek megteremtése



2025-TŐL FOLYAMATOS

Kínálatfejlesztés és piacra vitel

A térség aktív- és ökoturisztikai márkává fejlesztése a belföldi piacon



Fejlesztés alapjai



VÁLTOZTATÁS

Térségben gondolkodás
Nem projekt, vagy túratípus
Nem pályázat, hanem cél
Helyi értékek
Helyben élők
Fenntartható, hozzáadó turizmus
Desztináció menedzsmentből
térségmenedzsment
Térségfejlesztés

CÉLOK

Növekedés vs. egyensúly a rendszerben
Cél helyett értékek menedzsmentje
Alulról építkező turizmusfejlesztés
Szervezetfejlesztés – közösségépítés
Bevonó kommunikáció
Új márkák, helyi termék bevonása
Megújuló, átalakuló kapcsolatok

Helyben növekedés – egyensúly a turista és a helyiek érdekeiben



Feltételek



KONSZENZUSSAL TÖRTÉNŐ ELFOGADÁS

**JÖVŐKÉP
KONZISZTENS
CÉLRENDSZER**

DÖNTÉSI JOGKÖR ÉS FINANSZÍROZÁS BIZTOSÍTÁSA

**KOORDINÁLÓ
SZERVEZET
FELÁLLÍTÁSA**

ÜTEMEZETT MEGVALÓSÍTÁS

**MINŐSÉG- ÉS
HUMÁNMENTEDZSMENT**

FEJLESZTÉSEK

FENNTARTÁS

- 1. SIKERES, ISMERT
ÖKOTURISZTIKAI
TÉRSÉG**
- 2. ELÉGEDETT
LÁTOGATÓK**
- 3. ELÉGEDETT
HELYIEK**



Magtérsegek

GYÖRKÖNY ÉS TÉRSÉGE

Borfalvak

Az erjedésben és az átváltozásban rejlő tiszta energia

TAMÁSI ÉS TÉRSÉGE

Várak, kastélyok,
a múlt és jelen

A gyógyvíz és a természet kapcsolódása, mint a tiszta energia forrása

SZEKSZÁRD ÉS GEMENC TÉRSÉGE

A mámor és a megszelídülő Duna árteréből fakadó tiszta energia

KÖZÉP-DUNA-KÖR

A tiszta energiák központi köre

KALOCSA ÉS TÉRSÉGE

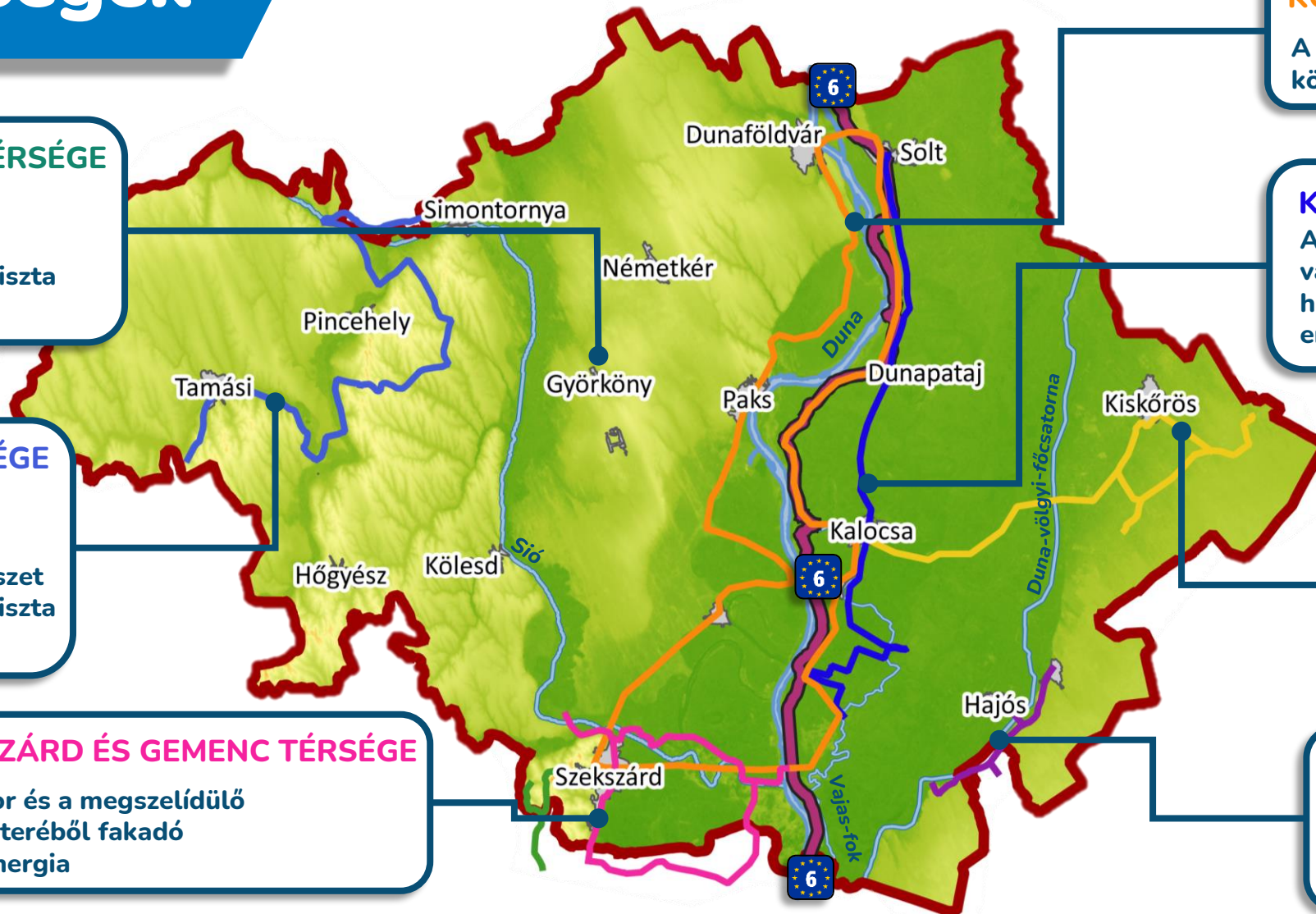
A víz, a kultúra, a vallás és a hagyományok tiszta energiái

KISKÖRÖS ÉS TÉRSÉGE

A napfény és a homok találkozásából fakadó tiszta energia

SVÁB SAROK

A vitalitás és élni akarás tiszta energiái



Közép-Duna-Kör

DUNAFÖLDVÁR

Pihenőpont



BÖLCSKE

Kajak - Kenu pont



IMSÓSI ERDŐ

Pihenőpont
Lombkorona sétány



PAKS

Látogatóközpont
Pihenőpont
Kemping
Játékház, Iroda
Kajak- Kenu pont
Kerékpárkölcsonzó



DOMBORI

Sport központ



SZEKSZÁRD

Látogatóközpont



HARTA

Pihenőpont
Kishajókikötő



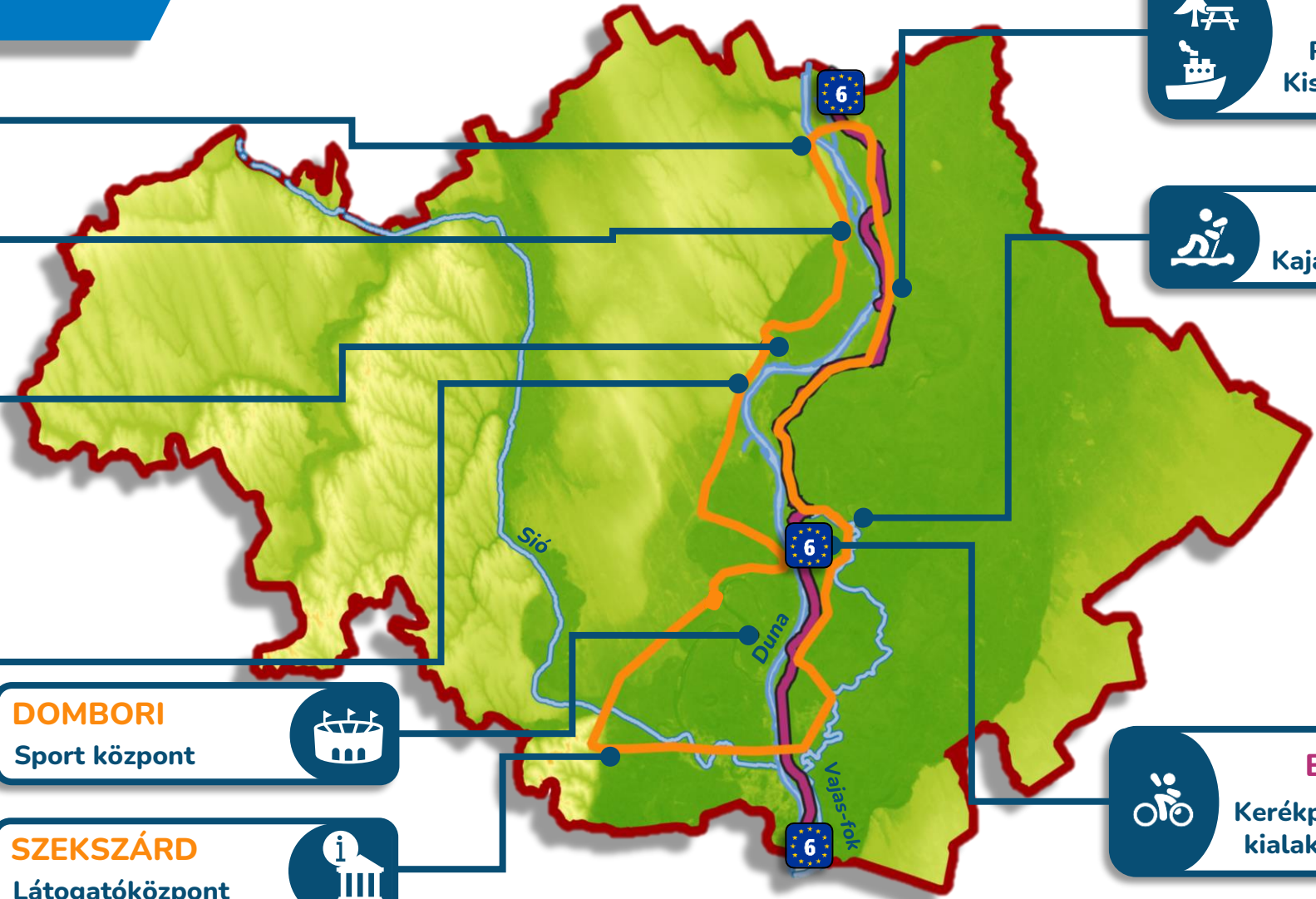
KALOCSA

Kajak - Kenu pont



EUROVELO 6

Kerékpáros útvonalak
kialakítása, felújítása



Borvidéki Erdőkerülő

SZEKSZÁRDI BORKÖRÚT

Kerékpárútvonalak
kijelölése



SÖTÉTVÖLGY

Sötétvölgyi Gyermektábor
felújítása

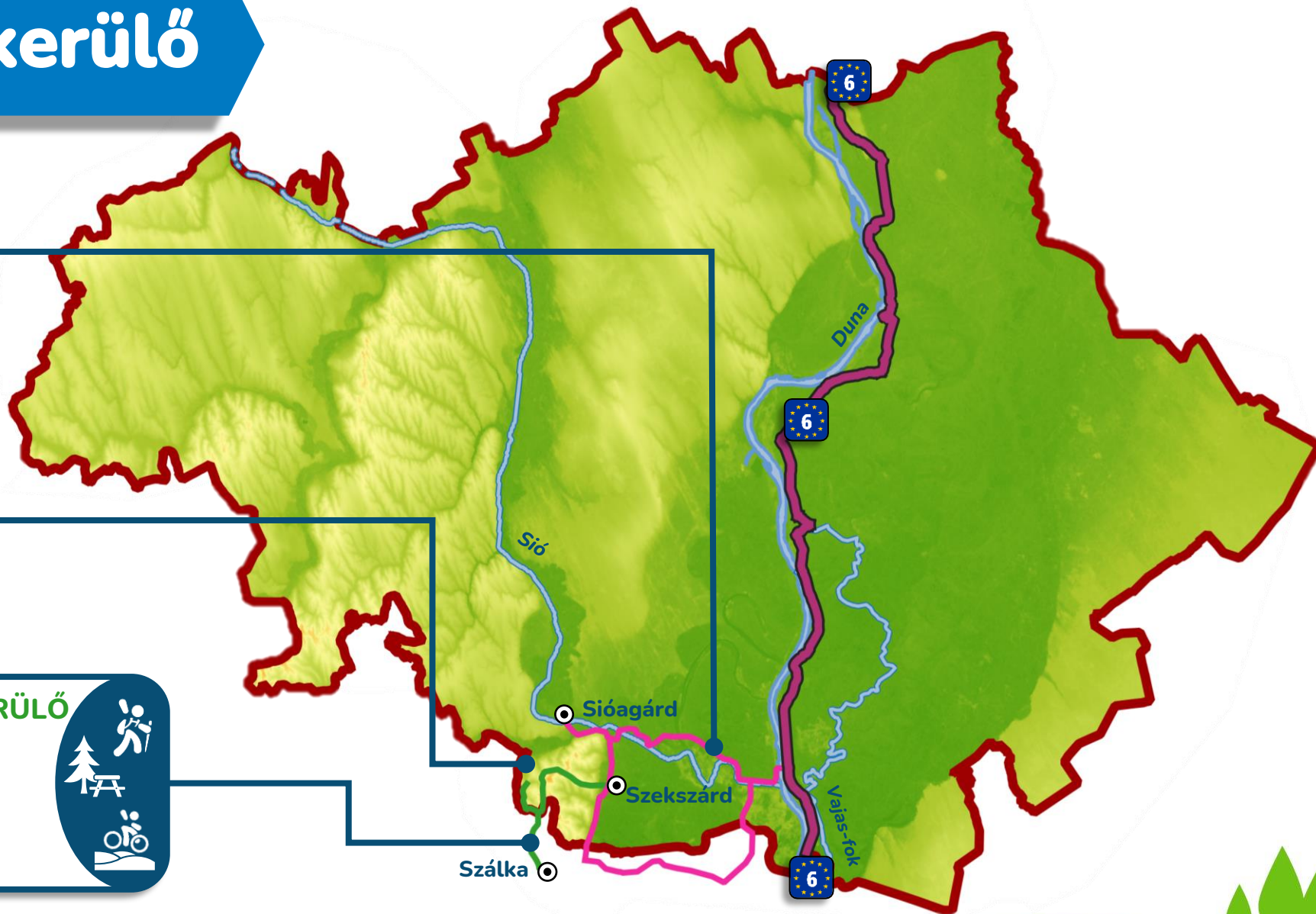
Erd(ő)Észház, interaktív
közösségi tér létrehozása



BORVIDÉKI ERDŐKERÜLŐ

Gyalogos túraútvonalak
kialakítása

Terepkerékpáros
útvonalak kialakítása



Sváb Sarok

EUROVELO 6

DVCS töltésen
kerékpárút kialakítása,
ami beköti a térséget az
EuroVelo 6 útvonalába



SVÁB SAROK

Lovas túraútvonalak
kialakítása

Pihenőhelyek kialakítása

Kerékpárutak kiépítése
Hajós-Császártöltés
Hajós-Miske
Nemesnádudvar-Érsekhalma



DUNA-VÖLGYI FŐCSATORNA

Vízitourisztikai megállópontok
Túramódváltáshoz szükséges
infrastruktúra kidolgozása



HAJÓS

Cabernet Látogató-
központ fejlesztése
Kerékpáros pihenőpont



NEMESNÁDUDVAR

Erdei iskola
Ökoközpont
Turistaszállás, kemping
Rendezvényközpont
Kerékpáros pihenőpont



A man and a woman are paddling a green and white canoe on a calm river. They are surrounded by dense green trees and foliage. The man is wearing a green jacket and the woman is wearing a red life vest. The water reflects the surrounding greenery and the canoe. A large tree with a wooden platform is visible on the right bank.

**Köszönöm a
figyelmet!**