








# KÖZÉP-DUNA KÖR



## Közép-Duna Kör kerékpáros útvonal fejlesztés átnézeti rajza

(készítette: Aktív- és Ökoturisztikai Központ Nonprofit Kft. – 2023. december)

### JELMAGYARÁZAT

<b>Vastag vonalak</b> <b>KDK gerinchálózaton belül lévő kerékpárutak</b>			
1.		vastag sötétkék vonal	<b>Meglévő, a KDK-höz tartozó hálózat</b>
2.		vastag világoskék vonal	<b>OVF/VÍZIG tervezésű projektek a KDK mentén</b>
3.		vastag piros vonal	<b>Tervezés alatt lévő, a KDK-höz tartozó hálózat</b>
<b>Vékony vonalak</b> <b>KDK gerinchálózaton kívül eső kerékpárutak (kiegészítő hálózat)</b>			
4.		vékony sötétkék vonal	<b>Meglévő, kerékpározható utak</b>
5.		vékony piros vonal	<b>Tervezés alatt álló, nem gerinchálózati elemek</b>
6.		vékony világoskék vonal	<b>OVF/VÍZIG tervezésű projektek</b>
7.		szaggatott zöld vonal	<b>Kalocsa-Paks közötti épülő híd és a kapcsolódó infrastruktúra</b>